

Assessore TUFANO

Area Generale di Coordinamento
Assistenza Sanitaria

Settore:

Assistenza Sanitaria



Regione Campania

GIUNTA REGIONALE

SEDUTA DEL 20 APR. 2005



PROCESSO VERBALE

Oggetto: D.P.R. 470/82 art.4 comma 1 lett.B e succ. modifiche e integrazioni "Individuazione zone non idonee alla balneazione -Anno 2005"- Direttiva Europea (12884/4), avvio della sperimentazione durante la stagione balneare 2005 e contestuale rilevazione dei punti prelievo per nuova mappatura costiera.

1) PRESIDENTE	Antonio	BASSOLINO	_____
2) VICE PRESIDENTE	Antonio	VALIANTE	_____
3) "	Gianfranco	ALOIS	_____
4) "	Luigi Gesù	ANZALONE	_____
5) "	Teresa	ARMATO	_____
6) "	Adriana	BUFFARDI	_____
7) "	Ennio	CASCETTA	ASSENTE
8) "	Marco	DI LELLO	_____
9) "	Maria Fortuna	INCOSTANTE	_____
10) "	Luigi	NICOLAIS	ASSENTE
11) "	Luigi	NOCERA	_____
12) "	Rosalba	TUFANO	_____
Segretario	Santa	BRANCATI	_____

L'Assessore RosaIba Tufano

alla stregua dell'istruttoria compiuta dal Settore, nonché dell'espressa dichiarazione di regolarità della stessa resa dal dirigente del Settore

PREMESSO

- Che il D.P.R. n. 470/82 e successive modifiche e integrazioni, nel recepire la direttiva CEE n. 160 del 1976, ha definito i requisiti chimici, fisici e batteriologici delle acque destinate alla balneazione ed ha altresì stabilito le modalità per l'accertamento della corrispondenza delle caratteristiche delle acque ai requisiti di qualità.
- Che ai sensi dell'articolo unico lettera e) del D.M. 29 gennaio 1992, occorre trasmettere al Ministero della Salute le informazioni circa le zone non idonee alla balneazione con l'indicazione delle coordinate geografiche degli estremi, calcolate secondo il Sistema Italiano (Roma - Monte Mario), e con l'indicazione delle misure relative a tali tratti di costa.
- Che l'articolo 4 del D.P.R. 470 dell'08/06/1982 demanda alle Regione "l'individuazione delle zone idonee e non idonee alla balneazione sulla base dei risultati delle analisi e delle eventuali ispezioni effettuate durante il periodo di campionamento relativo all'anno precedente".
- Che la Legge 422 del 29 dicembre 2000 assegna alle Agenzie Regionali per la Protezione dell'Ambiente (A.R.P.A.C.) la responsabilità dell'esecuzione dei prelievi e delle analisi con la frequenza indicata nella tabella (allegato 1) da trasmettere mensilmente al Ministero della Salute.
- Che ai sensi dell'art.2, lettera b) della Legge n.362 del 14/10/1999, la Regione individua le zone idonee alla balneazione sulla base dei risultati delle analisi effettuate dall'A.R.P.A.C., durante il campionamento relativo all'anno precedente e le comunica al Ministero della Salute, al Ministero dell'Ambiente e della Tutela del territorio ed alle Amministrazioni Comunali interessate, almeno un mese prima dell'inizio della stagione balneare.
- Che Il Consiglio dei Ministri, con D.L. 31 marzo 2003, n. 51 - G.U. n.76 del 1° aprile 2003 convertito in Legge 30 maggio 2003, n. 121 - G.U. n. 125 del 31 maggio 2003, ha apportato modifiche alla normativa in materia di qualità delle acque di balneazione e ha dato la possibilità, a fronte di esiti analitici favorevoli durante lo stesso periodo di campionamento, di riammettere alla balneazione tratti di costa precedentemente interdetti.
- Che per semplificare le procedure è opportuno demandare, alle Amministrazioni Comunali competenti, l'adozione dei provvedimenti amministrativi previsti dalla Legge 121/2003, inerenti eventuali riammissioni e chiusure dei tratti di costa nella stagione balneare 2005.
- Che tali atti amministrativi devono essere adottati dalle Amministrazioni Comunali a seguito della trasmissione dell'apposito modello Reg/Bal, da parte dell'A.R.P.A.C., e che, a cura delle stesse Amministrazioni, devono essere tempestivamente trasmessi al Settore Assistenza Sanitaria dell'Assessorato Regionale alla Sanità.

CONSIDERATO

- Che in data 24 ottobre 2002 la UE (Unione Europea) ha riesaminato la politica nel settore delle acque presentando la propria proposta di revisione della direttiva sulle acque di balneazione (COM 2002 581 finale) che, in coerenza con le strategie per lo sviluppo sostenibile consentirà di classificare, a seguito della valutazione annuale dei set dei dati, le acque di balneazione secondo i seguenti giudizi di qualità: "scarsa", "buona" o "eccellente" (Art.9).
- Che la L.R. n.10/98 regola i rapporti tra Regione Campania e A.R.P.A.C. la quale, tra l'altro, svolge attività di accertamento tecnico e controllo sulle fonti e sui fattori di inquinamento delle acque di balneazione.

Handwritten initials and marks at the bottom left of the page.

Settore Assistenza Sanitaria

Settore Assistenza Sanitaria

Settore Assistenza Sanitaria

CAMPANIA
Sanitaria

- Che è opportuno avviare lo studio sperimentale per la verifica dell'impatto che la nuova Direttiva europea potrà avere sulla situazione dell'idoneità alla balneazione delle acque marino - costiere della Regione Campania e sul sistema di monitoraggio al momento della sua entrata in vigore.
- Che tale sperimentazione sia affidata all'A.R.P.A.C. e, pertanto, con l'avvio del monitoraggio routinario delle acque di balneazione per l'anno 2005, i Dipartimenti provinciali dell'A.R.P.A.C., delle province di Caserta, Napoli e Salerno effettueranno anche la ricerca, su punti di campionamento più significativi, dei parametri ritenuti più adeguati per la valutazione del rischio per la salute pubblica, previsti dalla nuova direttiva: Enterococchi intestinali (EI espressi in ufc/100ml) ed Escherichia Coli (EC espressi in ufc/100 ml), e secondo le metodiche definite dalla stessa direttiva. (All. 1 della proposta di direttiva)
- Che a seguito delle modifiche geomorfologiche delle coste campane, intervenute nel corso degli anni, nonché degli sviluppi del Sistema Cartografico di Riferimento e dei sistemi informativi geografici, occorre ridefinire una nuova mappa dei punti di prelievo in sostituzione di quella attuale, ormai datata (circa venti anni).
- Che l' A.R.P.A.C. ha elaborato, sulla base della nuova Direttiva Europea, un progetto sperimentale che permette l'individuazione e la georeferenziazione di una nuova mappa dei punti di prelievo nonché la conseguente automatizzazione delle procedure di calcolo delle coordinate geografiche e delle lunghezze dei tratti di costa da interdire.

CAMPANIA
Sanitaria

RITENUTO di dover procedere in tal senso, demandando all'Assessorato alla Sanità - Settore Assistenza Sanitaria la successiva decretazione per l'affidamento all'A.R.P.A.C. sia della sperimentazione scaturente dall'applicazione della Direttiva Europea sia della nuova mappatura dei punti di prelievo, stabilendo tempi, modalità di realizzazione e oneri aggiuntivi necessari per l'attuazione degli obiettivi indicati.

PRESO ATTO del Progetto sperimentale elaborato dall' A.R.P.A.C., allegato alla presente deliberazione, che prevede una partecipazione ai costi con un importo pari a €. 160.000,00 (euro centosessantamila/00).

VISTA la sufficiente disponibilità economica che presenta la U.P.B. 4. 15. 38. cap. 7078 del Bilancio di previsione 2005, per la compartecipazione alla realizzazione del suddetto progetto sperimentale.

RITENUTO di dover imputare la spesa prevista di €. 160.000,00 (centosessantamila), al suddetto capitolo, secondo le modalità stabilite dalla L. R. n. 1 del 16 gennaio 2005.

CAMPANIA
Sanitaria

CONSIDERATO

Che sulla base dei criteri stabiliti dal D.P.R. 470/82 e s. m. i., l'A.R.P.A.C. ha eseguito, nel periodo di campionamento della stagione balneare 2004 (da aprile a settembre), esami analitici che hanno condotto alla individuazione delle zone idonee e non idonee alla balneazione per l'anno 2005.

- Che, le coste della Regione Campania si sviluppano per Km. 502, di cui, risultano idonei alla balneazione circa 388,975 Km., mentre i tratti non balneabili sono 113,025, di questi 30 Km. non sono balneabili per motivi diversi dall'inquinamento (porti, servitù militari, foci di fiumi etc.).
- Che sono state predisposte, a tal proposito, le tavole di seguito elencate e allegate alla presente deliberazione:



Tavola I, II, e III: punti non balneabili con l'indicazione dei tratti di costa (individuati mediante coordinate geografiche, lunghezza del tratto costiero espresso in metri) per i quali sono da adottarsi, da parte dei Sindaci, i divieti di balneazione;

- Tavola IV: i tratti di costa permanentemente non balneabili per motivi diversi dall'inquinamento.

RITENUTO opportuno allegare, per una più agevole rappresentazione e pubblicità, le tavole cartografiche relative alle coste non balneabili della Campania (Tavole A, B, e C).

PROPONE e la Giunta, in conformità, a voti unanimi

DELIBERA

Per i motivi espressi in narrativa e che qui si intendono integralmente riportati:

- di ritenere parti integranti della presente deliberazione gli allegati: la cartografia e le tavole I, II, III, IV, e il **Progetto Sperimentale della Direttiva europea e la nuova Mappatura dei punti di prelievo.**
- di individuare, per la stagione balneare 2005, sulla base delle analisi e delle ispezioni effettuate dall'ARPAC durante il periodo di campionamento relativo all'anno 2004, le **zone non idonee** alla balneazione e riportate nelle tavole allegate I, II, III e IV;
- di demandare all'Assessorato alla Sanità – Settore Assistenza Sanitaria, l'emanazione di apposito decreto per l'affidamento e l'attuazione all'A.R.P.A.C. della sperimentazione della nuova Direttiva europea e della rimappatura dei punti di prelievo, stabilendone tempi, modalità di realizzazione e oneri aggiuntivi necessari per la relativa attuazione;
- di dover imputare il costo previsto pari €. 160.000,00 (Euro Centosessantamila/00), alla U.P.B. 4. 15. 38. cap. 7078 del Bilancio di previsione 2005, secondo le modalità stabilite dalla L. R. n. 1 del 16 gennaio 2005.
- di inviare la presente deliberazione ai Settori della Regione Campania: Assistenza Sanitaria, Tutela dell'Ambiente ed Ecologia, per quanto di rispettiva competenza;
- di dare mandato al Settore Assistenza Sanitaria di procedere a pubblicizzare mediante il Portale della Regione Campania la presente deliberazione, corredata dalla relativa circolare esplicativa, per le Amministrazioni Comunali territorialmente competenti;
- di dare mandato al Settore assistenza sanitaria di trasmettere la presente deliberazione completa di allegati al Ministero della Salute, al Ministero dell'Ambiente e della Tutela del territorio e all'A.R.P.A.C.;
- di demandare, alle Amministrazioni Comunali competenti, l'adozione dei provvedimenti amministrativi previsti dalla Legge 121/2003, inerenti le eventuali riammissioni e chiusure di tratti di costa, nella stagione balneare 2005, a seguito della trasmissione dell'apposito modello Reg/Bal, da parte dell'A.R.P.A.C.;
- di inviare la presente deliberazione al BURC per la pubblicazione completo di allegati.

REGIONE
CAM
PAN



IL SEGRETARIO
BRANCATI






Stato Regionale della Campania
Per Copia conforme
al territorio: REGIONE DELLA COSTA
& Golfo di Salerno

IL PRESIDENTE
BASSOLENO

GIUNTA REGIONALE DELLA CAMPANIA

DELIBERAZIONE n° <u>591</u> del <u>20 APR. 2005</u>	AREA 01	SETTORE 01	SERVIZIO 06	SEZIONE
---	------------	---------------	----------------	---------

OGGETTO: D.P.R. 470/82 art.4 comma 1 lett.B e succ. modifiche e integrazioni "Individuazione zone non idonee alla balneazione -Anno 2005"- Direttiva Europea (12884/4), avvio della sperimentazione durante la stagione balneare 2005 e contestuale rilevazione dei punti prelievo per nuova mappatura costiera.


QUADRO A					
	CODICE	COGNOME	MATICOLA	FIRMA	
PRESIDENTE <input type="checkbox"/> ASSESSORE <input type="checkbox"/>		TUFANO	—		
DIRIGENTE SETTORE	01	D'ASCOLI	5996		
IL COORDINATORE AREA	20	D'ASCOLI	5996		
DA INVIARE:	DIPARTIMENTI			CONS. REG. UFF. PIANO	
	SI: <input type="checkbox"/>	<input type="checkbox"/>	<input type="checkbox"/>	NO	SI NO SI NO
	TERRITORIO	ECONOMIA	SERVIZI CIVILI e SOC.		

QUADRO B	
ESAMINATO DAL DIPARTIMENTO NELLA SEDUTA DEL _____ CON PARERE _____	
VISTO IL DIRIGENTE SETTORE ATTIVITÀ ASSISTENZA GIUNTA	FIRMA 

ESECUTIVITÀ: DATA ADOZIONE 20 APR. 2005


INVIATO PER L'ESECUZIONE IN DATA 9 MAG. 2005 ALLE SEGUENTI AREE GENERALI DI COORDINAMENTO:

<input checked="" type="checkbox"/> 01 GABINETTO <i>Bare</i>	<input type="checkbox"/> 08 BILANCIO e RAGIONERIA	<input type="checkbox"/> 15 LAVORI PUBBLICI e OO.PP.
<input type="checkbox"/> 02 AA.GG. GIUNTA	<input type="checkbox"/> 09 RAPPORTI CEE	<input type="checkbox"/> 16 GESTIONE TERRITORIO
<input type="checkbox"/> 03 PROGRAMMAZIONE	<input type="checkbox"/> 10 DEMANIO e PATRIMONIO	<input type="checkbox"/> 17 ISTRUZIONE FORMAZIONE PROFESSIONALE, LAVORO
<input type="checkbox"/> 04 AVVOCATURA	<input type="checkbox"/> 11 ATTIVITÀ SETTORE PRIMARIO	<input type="checkbox"/> 18 ASSISTENZA SOCIALE e SPORT
<input type="checkbox"/> 05 ECOLOGIA	<input type="checkbox"/> 12 ATTIVITÀ SETTORE SECONDARIO	<input type="checkbox"/> 19 PIANO SANITARIO REGIONALE
<input type="checkbox"/> 06 RICERCA SCIENTIFICA	<input type="checkbox"/> 13 ATTIVITÀ SETTORE TERZIARIO	<input checked="" type="checkbox"/> 20 ASSISTENZA SANITARIA
<input type="checkbox"/> 07 AA.GG. PERSONALE	<input type="checkbox"/> 14 TRASPORTI e VIABILITÀ	



 ... della Campania ...

 ... conforme ...



Tratti di costa risultati non idonei ad inizio stagione balneare 2005
 Provincia di Caserta

Tavola I

Inizio		Fine		Lunghezza Metri	Comune	Punto Prelievo	Denominazione	Chiusura	
Lat.	Long.	Lat.	Long.					Art. 6	Art. 7
41° 13' 19"	01° 18' 35"	41° 12' 58"	01° 19' 06"	2000	Sessa Aurunca	1	Fiume Garigliano		X
41° 10' 12"	01° 22' 35"	41° 08' 41"	01° 23' 51"	3820	Cellole	2	Lido la Foce		X
					Cellole	10	Lido la Vela		X
					Cellole	11	Bata Felice		X
					Sessa Aurunca	12	S. Limato		X
41° 06' 26"	01° 25' 42"	41° 02' 36"	01° 27' 42"	8100	Sessa Aurunca	13	Baia Azzurra	X	
					Mondragone	18	Rose Rosse		X
					Mondragone	19	Fiume Savone		X
					Mondragone	20	Papele Stercolilli		X
					Mondragone	21	Villaggio Europa		X
					Castelvoturno	22	Fiume Agnena		X
					Castelvoturno	23	Lido Cristal	X	
					Castelvoturno	24	Pesco Pagano	X	
					Castelvoturno	25	Lido Baffone	X	
41° 01' 48"	01° 28' 05"	40° 54' 57"	01° 34' 41"	18530	Castelvoturno	27	Lido Luise		X
					Castelvoturno	28	Foce fiume Volturmo		X
					Castelvoturno	29	1000 mt. ss. fiume volturmo		X
					Castelvoturno	30	Lido Bikini		X
					Castelvoturno	31	Lido Costa Azzurra		X
					Castelvoturno	32	Lido Sdcalzone		X
					Castelvoturno	33	Villaggio Agricolo (Km 33,500)		X
					Castelvoturno	34	Lido Milanese (Km. 34,500)		X
					Castelvoturno	35	Esterno Nord Darsena	X	
					Castelvoturno		Coppola (Km. 35,500)		X
					Castelvoturno	36	Pineta Mare		X
					Castelvoturno	37	Pineta Mare (Km. 37,500)		X
					Castelvoturno	38	Pineta Mare (Km. 37,500)		X
					Castelvoturno	39	Lido Le Ninfe		X
					Castelvoturno	40	Lido Turistico		X
					Castelvoturno	41	Lido Favorita		X
					Castelvoturno	42	Lido Airone		X
					Castelvoturno	43	Lido Patria		X
					Castelvoturno	44	Lido Roma		X
					Castelvoturno	45	Lido Azzurro		X
					Castelvoturno	46	Lido Sibilla		X
Totale				32450					

IL PRESENTE ALLEGATO
 CONSTA DI N° 22 FACCIATE

ALLEGATO ALLA DELIBERA.

Il Segretario della C.A. della Comunità
 - Di. SSA GIANNA BRANCATI -

Tratti di costa risultati non idonei ad inizio stagione balneare 2005
 Provincia di Napoli

Tavola II

Inizio		Fine		Lunghezza (metri)	Comune	Punto Prelievo	Denominazione	Chiusura Art. 6 / Art. 7						
Lat.	Long.	Lat.	Long.											
40°53'43"	01°34'51"	40°52'24"	01°35'21"	2537	Giugliano in C.	1	Tra Lidi Sabbia d'Argento e Varca d'Oro	x						
							2 Spiaggia Romana - Colonia Vescovile	x						
							3 Tra Lido le Ancore e Nato Beach	x						
							4 Tra Lido Blu e Lido PP.TT.	x						
40°52'19"	01°35'22"	40°49'49"	01°35'40"	4649	Pozzuoli	5	Licola-Lido le Aquile	x						
							6 Licola-Lido Licola	x						
							7 Licola-Tra L. Circe e Mon Solei	x						
							8 Licola-Tra L. Sorriso e L. Capri	x						
							9 Licola-500mt.Sud Promont.Cuma	x						
40°49'42"	01°35'40"	40°49'19"	01°35'41"				2450	Bacoli	10	Spiaggia Romana - Colonia Vescov.	x			
40°49'03"	01°35'36"	40°48'29"	01°35'20"							325	Bacoli	12	Spiaggia Romana - Lido Fusaro	x
40°49'40"	01°39'45"	40°49'02"	01°41'50"										27 Altezza ex Macello	x
				3147	Pozzuoli	28	Rione Terra	x						
40°49'45"	01°51'21"	40°49'13"	01°58'10"	1512	Pozzuoli	29	V.Napoli-Alt.Terme Salute Sp.Libera	x						
40°49'09"	01°52'14"	40°48'15"	01°53'12"	2148	Portici	45	S.G.a Teduccio-Dopo Bacini Sebin	x						
							46 Pietrarsa	x						
				2177	Ercolano	47	Ex Bagno Nuovo - Ex Bagno Rex	x						
40°48'13"	01°53'18"	40°47'24"	01°54'25"				48	Portici	49	Tra Lido Dorato e Lido Aurora	x			
										Spiaggia Libera Mortelle	x			
				6963	Torre del Greco	50	Bagno Risorgimento	x						
							51	Torre del Greco	52	La Favorita	x			
40°47'21"	01°54'27"	40°45'03"	01°58'21"							Tra Bagno Nuovo e Ondine	x			
				5298	Torre Annunziata	53	Spiaggia la Scala	x						
							54	Torre del Greco	55	Lido Azzuro	x			
										Torre di Bassano o Scogliera	x			
							56	Torre del Greco	57	La Conchiglia	x			
										Lido Incantesimo	x			
40°46'03"	01°56'30"	40°43'14"	02°01'25"				58	Torre del Greco	59	Casina Rossa	x			
				Villa Inglese - Bagno Leopardi	x									
				Scoglio di Prota	x									
				60	Torre Annunziata	61	Lido Azzurro	x						
							Tra Spiaggia Libera e Santa Lucia	x						
				63	Torre Annunziata	63	1 Km. Nord foce Sarno	x						

Tratti di costa risultati non idonei ad inizio stagione balneare 2005
Provincia di Napoli

Tavola II

Lat.	Inizio		Fine		Lunghezza (metri)	Comune	Punto Prelievo	Denominazione	Chiusura	
	Long.	Lat.	Long.	Lat.					Art. 6	Art. 7
40°43'08"	02°01'27"	40°41'28"	02°00'27"		Torre Annunziata	64	Rovigliano Foce Samo		X	
				3388	Comune di Stabia	65	1 Km. Sud foce Samo		X	
					Comune di Stabia	66	Ex Cartiera		X	
					Comune di Stabia	67	Allezza Villa Comunale		X	
40°45'07"	01°26'15"	40°44'59"	01°26'56"	1605	Lacco Ameno	140	Fundera		X	
Totale				36199						

Handwritten marks: a signature and the number 08.

Tratti di costa risultati non idonei ad inizio stagione balneare 2005
Provincia di Salerno

Tavola III

Inizio		Fine		Lunghezza (metri)	Comune	Punto prelievo	Denominazione	Chiusura	
Lat.	Long.	Lat.	Long					Art. 6	Art. 7
40°38'48"	02°10'14"	40°38'50"	02°10'32"	50	Minori	19	Spiaggia Ovest Reg. Minor		x
40°38'50"	02°11'10"	40°38'48"	02°11'16"	100	Minori	22	Foce Regina Major		x
40°38'43"	02°14'60"	40°38'53"	02°15'10"	200	Cefara	28	Spiaggia interna al porto	x	
40°40'00"	02°16'24"	40°38'53"	02°16'37"	850	Vietri sul Mare	31	Cent' metri ovest Bonea		x
					Vietri sul Mare	32	Foce Bonea		x
					Vietri sul Mare	33	100 mt. Est Bonea		x
					Salerno	36	Spiaggia libera S. Teresa	x	
40°40'30"	02°17'29"	40°40'09"	02°19'40"	3000	Salerno	37	Foce Fiume Irno		x
					Salerno	38	200 mt. Est Fiume Irno	x	
40°39'46"	02°20'22"	40°39'40"	02°20'30"	100	Salerno	41	Torrele S. Margherita		x
					Salerno	45	Foce Fuorni		x
40°38'21"	02°22'14"	40°37'25"	02°23'17"	2500	Salerno	46	Spiaggia tra Fuorni e Picentino		x
					Salerno	47	Foce Picentino (Confine con Pontecagnano)		x
40°37'25"	02°23'17"	40°39'99"	02°16'26"	300	Pontecagnano F.	48	Cinquecento metri est Picentino		x
40°37'15"	02°23'56"	40°36'41"	02°24'05"	700	Pontecagnano F.	49	Primo Canale di Bonifica		x
					Pontecagnano F.	50	Secondo Canale di Bonifica		x
					Pontecagnano F.	52	Foce Asa		x
					Pontecagnano F.	53	200 mt. Est Foce Asa		x
					Pontecagnano F.	54	500 mt ovest Foce Tusciano	x	
40°36'30"	02°24'16"	40°34'05"	02°26'23"	3400	Pontecagnano F.	55	Foce Tusciano(Conf. Battipaglia)		x
					Battipaglia	56	500 mt. Est Tusciano		x
					Battipaglia	57	Lido Spineta		x
40°32'49"	02°27'13"	40°32'43"	02°27'17"	200	Battipaglia	60	Foce Idrovora (Confine Eboli)		x
40°29'16"	02°29'02"	40°28'53"	02°29'19"	300	Eboli	65	Foce Sele (Confine Capaccio)		x
40°23'55"	02°32'40"	40°23'36"	02°32'47"	100	Capaccio	72	Foce Capo di Fiume		x
40°23'01"	02°32'55"	40°22'31"	02°32'58"	300	Capaccio	74	Foce Solofrone (Conf. Agropoli)		x
40°21'36"	02°32'52"	40°21'15"	02°32'19"	400	Agropoli	76	Foce Testene		x
40°13'58"	02°41'20"	40°13'46"	02°23'46"	200	Castellabate	91	Vallone orma confine comune Montecarice		x
40°09'50"	02°41'20"	40°09'36"	02°41'34"	400	Casalvelino	105	Foce Alento		x

Tratti di costa risultati non idonei ad inizio stagione balneare 2005
 Provincia di Salerno

Tavola III

Inizio		Fine		Lunghezza (metri)	Comune	Punto prelievo	Denominazione	Chiusura	
Lat.	Long.	Lat.	Long.					Art. 6	Art. 7
40°06'16"	02°46'59"	40°06'23"	02°47'03"	100	Pisciotta	111	Vallone San Macario	x	
40°03'13"	03°02'34"	40°03'25"	03°02'41"	383	S. Giovanni a Piro	135	Scario - Spiaggia uscita porto	x	
40°03'47"	03°03'24"	40°04'06"	03°03'52"	200	Santa Marina	136	Foce Bussento		x
40°04'07"	03°10'00"	40°04'19"	03°10'13"	493	Sapri	143	Vallone San Domenico	x	
40°01'45"	02°51'08"	40°01'40"	02°51'04"	100	Centola	148	Foce fiume Lambro		x
Totale				14376					

[Handwritten signature]

[Handwritten signature]

51

**Tratti di costa permanentemente vietati alla balneazione
per motivi diversi dall'inquinamento**

Tavola IV

Provincia	Comune	Denominazione	Coordinate Geografiche			
Caserta	Castelvulturno	Castelvulturno	1 35 31.0	40 58 40.2	1 31 43.2	40 58 20.8
Napoli	Monte di Procida	Torre Gaveta	1 35 31.0	40 48 30.0	1 35 31.0	40 48 30.0
Napoli	Procida	Marina Grande	1 34 18.3	40 45 55.7	1 34 54.3	40 45 52.2
Napoli	Procida	Porto Marina Chiaiaiola	1 34 48.0	40 45 33.0	1 34 27.2	40 45 33.1
Napoli	Bacoli	Porto di Miseno	1 37 44.0	40 47 15.0	1 37 51.0	40 47 31.0
Napoli	Pozzuoli	Arco Felice	1 38 37.6	40 49 48.3	1 38 45.9	40 49 48.0
Napoli	Pozzuoli	Pozzuoli	1 39 44.0	40 49 42.0	1 39 56.3	40 49 15.9
Napoli	Napoli	Bagnoli	1 42 56.0	40 48 37.0	1 43 11.0	40 48 24.0
Napoli	Napoli	Nisida	1 42 29.0	40 47 35.9	1 42 31.5	40 47 32.4
Napoli	Napoli	Mergellina	1 46 12.0	40 49 29.0	1 46 11.0	40 49 37.1
Napoli	Napoli	Porto mercantile	1 48 42.0	40 49 59.0	1 50 47.0	40 49 54.4
Napoli	Portici	Granatello	1 52 54.8	40 48 38.3	1 52 56.9	40 48 27.7
Napoli	Torre del Greco	Torre del Greco	1 54 26.8	40 47 12.2	1 54 16.0	40 47 27.0
Napoli	Torre Annunziata	Torre Annunziata	1 59 29.4	40 45 06.0	1 59 48.3	40 44 56.0
Napoli	Cast.mmare di Stabia	Cast.mmare di Stabia	2 00 37.2	40 41 26.8	2 00 14.9	40 41 19.5
Napoli	Mela	Marina di Meta	1 57 16.0	40 38 44.7	1 57 17.2	40 38 39.4
Napoli	Piano di Sorrento	Marina di Cassano	1 56 56.7	40 38 16.3	1 56 50.8	40 38 14.4
Napoli	S.Agnello	P.S. Francesco	1 56 33.3	40 38 11.8	1 56 07.6	40 37 57.0
Napoli	Sorrento	Marina Piccola	1 55 34.0	40 37 42.6	1 55 21.4	40 37 42.2
Napoli	Massa Lubrense	Marina di Puolo	1 53 34.9	40 37 33.3	1 53 29.0	40 37 34.6
Napoli	Massa Lubrense	Marina della Logra	1 52 56.7	40 36 31.4	1 52 48.3	40 36 27.8
Napoli	Casamicciola	casamicciola	1 27 13.0	40 44 57.3	1 27 28.1	40 44 57.9
Napoli	Ischia	Ischia porto	1 29 19.3	40 44 44.8	1 29 27.7	40 44 45.1
Napoli	Forio	Forio	1 24 15.5	40 44 17.6	1 24 37.4	40 44 20.8
Napoli	Capri	Mirina Grande	1 47 11.3	40 33 21.8	1 47 25.6	40 33 18.6
Salerno	Amalfi	Amalfi	2 08 41.6	40 37 50.2	2 09 25.2	40 37 57.0
Salerno	Cetara	Cetara	2 14 54.2	40 38 38.4	2 15 09.5	40 38 56.5
Salerno	Salerno	Porto di salerno	2 17 23.9	40 40 36.0	2 19 46.2	40 40 20.1
Salerno	Agropoli	Agropoli	2 32 25.6	40 21 09.1	2 31 38.2	40 20 58.2
Salerno	Castellabate	S.Marco	2 29 26.1	40 16 26.2	2 29 01.7	40 16 05.8
Salerno	Pollica	Acciaroli	2 34 20.2	40 10 40.4	2 34 35.2	40 10 38.1
Salerno	Casalvelino	Mariana di Casal Velino	2 40 00.0	40 10 33.6	2 40 10.1	40 10 30.4
Salerno	Pisciotta	Marina di Pisciotta	2 46 21.0	40 06 17.0	2 46 26.0	40 06 12.0
Salerno	Centola	Capo Palinuro	2 49 25.0	40 01 44.0	2 49 20.0	40 01 51.0

[Handwritten signature]

**Tratti di costa permanentemente vietati alla balneazione
per motivi diversi dall'inquinamento**

Tavola IV

Provincia	Comune	Denominazione	Coordinate Geografiche			
Salerno	Camerota	Marina di Camerota	2 55 15.2	39 59 53.6	2 55 25.3	40 00 00.3
Salerno	S. Giovanni a Piro	Scario	3 02 21.0	40 03 04.0	3 02 28.0	40 03 11.0
Salerno	Santa Marina	Marina di PolICASTRO	3 04 10.0	40 04 12.0	3 04 24.0	40 04 12.0

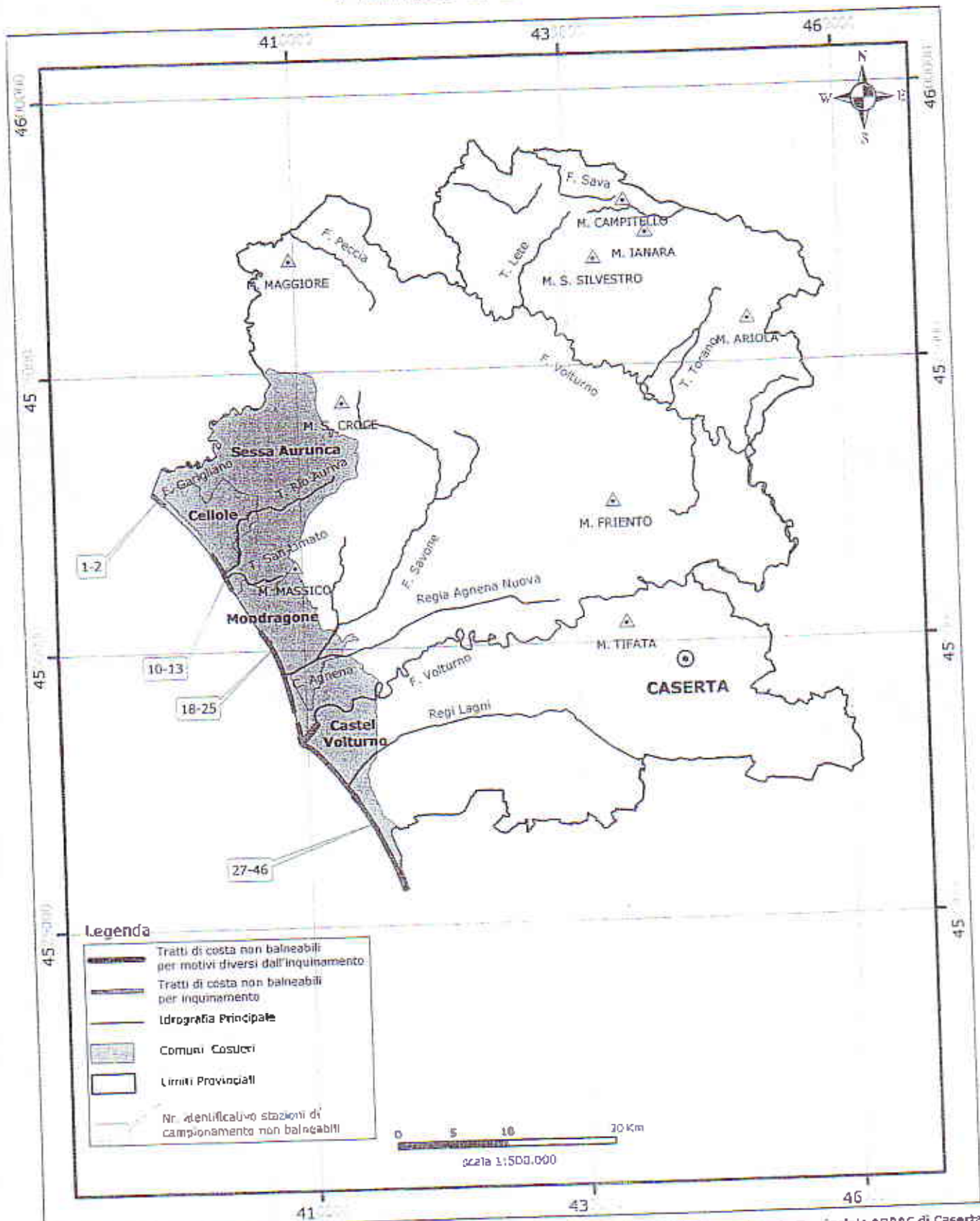
[Handwritten signature]

[Handwritten initials]

Regione Campania

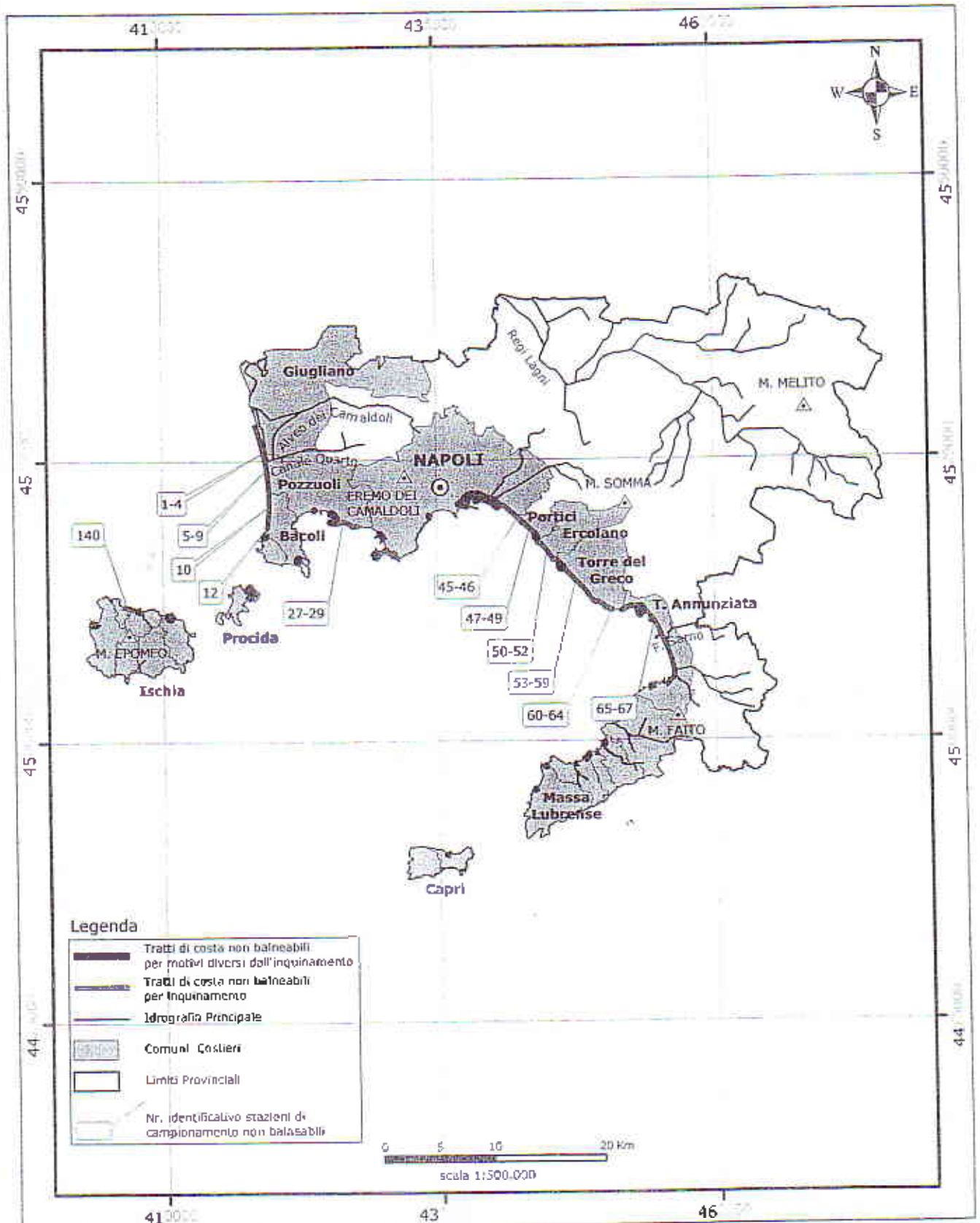
Carta della balneazione - Anno 2005
Tratti di costa risultati non idonei

Provincia di Caserta



Fonte dati: Dipartimento Provinciale ARPAC di Caserta

Carta della balneazione - Anno 2005 Tratti di costa risultati non idonei Provincia di Napoli



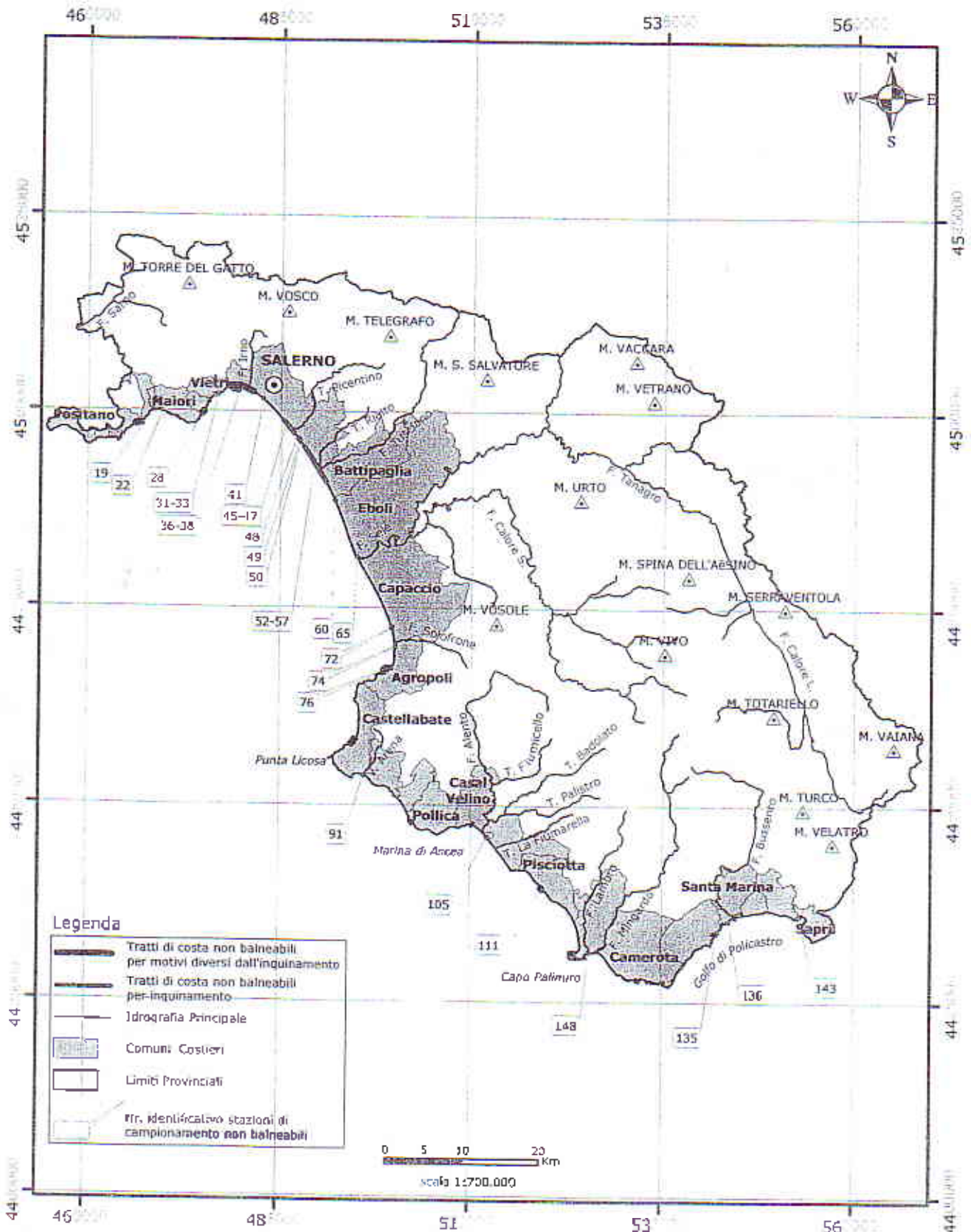


Assessorato alla Sanità

Regione Campania

Carta della balneazione - Anno 2005 Tratti di costa risultati non idonei

Provincia di Salerno



Elaborazione cartografica:
U.O. Sist. Scientifici Specialistici e Sist. Informativi Ambientali
Direzione Tecnica ARPAC

Fonte dati: Dipartimento Provinciale ARPAC di Salerno



*Arca Generale di Coordinamento
Affari Generali della Giunta Regionale
Settore Attività di Assistenza alle Sedute di Giunta*

AUTENTICA DI COPIA DI ATTI

(artt. 7 e 14 Legge 4 Gennaio 1968 nr.15)

La presente copia, composta da nr. 28 fogli, è conforme all'originale esistente presso questo Ufficio



Napoli, - 9 MAG. 2005

IL DIRIGENTE DEL SERVIZIO
Francesco FRANZESE

Inviato per l'esecuzione il - 9 MAG. 2005 al:

- | | |
|---|---|
| <input checked="" type="checkbox"/> 01 GABINETTO <i>Bucci</i> | <input type="checkbox"/> 11 ATTIVITA' SETT. PRIMARIO |
| <input type="checkbox"/> 02 AA. GG. GIUNTA REGIONALE | <input type="checkbox"/> 12 ATTIVITA' SETT. SECONDARIO |
| <input type="checkbox"/> 03 PROGRAMMAZIONE | <input type="checkbox"/> 13 ATTIVITA' SETT. TERZIARIO |
| <input type="checkbox"/> 04 AVVOCATURA | <input type="checkbox"/> 14 TRASPORTI e VIABILITA' |
| <input checked="" type="checkbox"/> 05 <u>ECOLOGIA</u> | <input type="checkbox"/> 15 LL.PP. e OO.PP. |
| <input type="checkbox"/> 06 RICERCA SCIENTIFICA | <input type="checkbox"/> 16 GESTIONE TERRITORIO |
| <input type="checkbox"/> 07 AA. GG. PERSONALE | <input type="checkbox"/> 17 ISTRUZ. FORM. PROF. LAVORO |
| <input type="checkbox"/> 08 BILANCIO e RAGIONERIA | <input type="checkbox"/> 18 ASSISTENZA SOCIALE, SPORT |
| <input type="checkbox"/> 09 RAPPORTI CEE | <input type="checkbox"/> 19 PIANO SANITARIO REGIONALE |
| <input type="checkbox"/> 10 DEMANIO e PATRIMONIO | <input checked="" type="checkbox"/> 20 ASSISTENZA SANITARIA |

Trasmesso al Consiglio Regionale con nota nr. _____ del _____

IL FUNZIONARIO

B. Caval